

回 覧

第9回上州武尊山スカイビュートレイルの開催に伴う交通規制等について

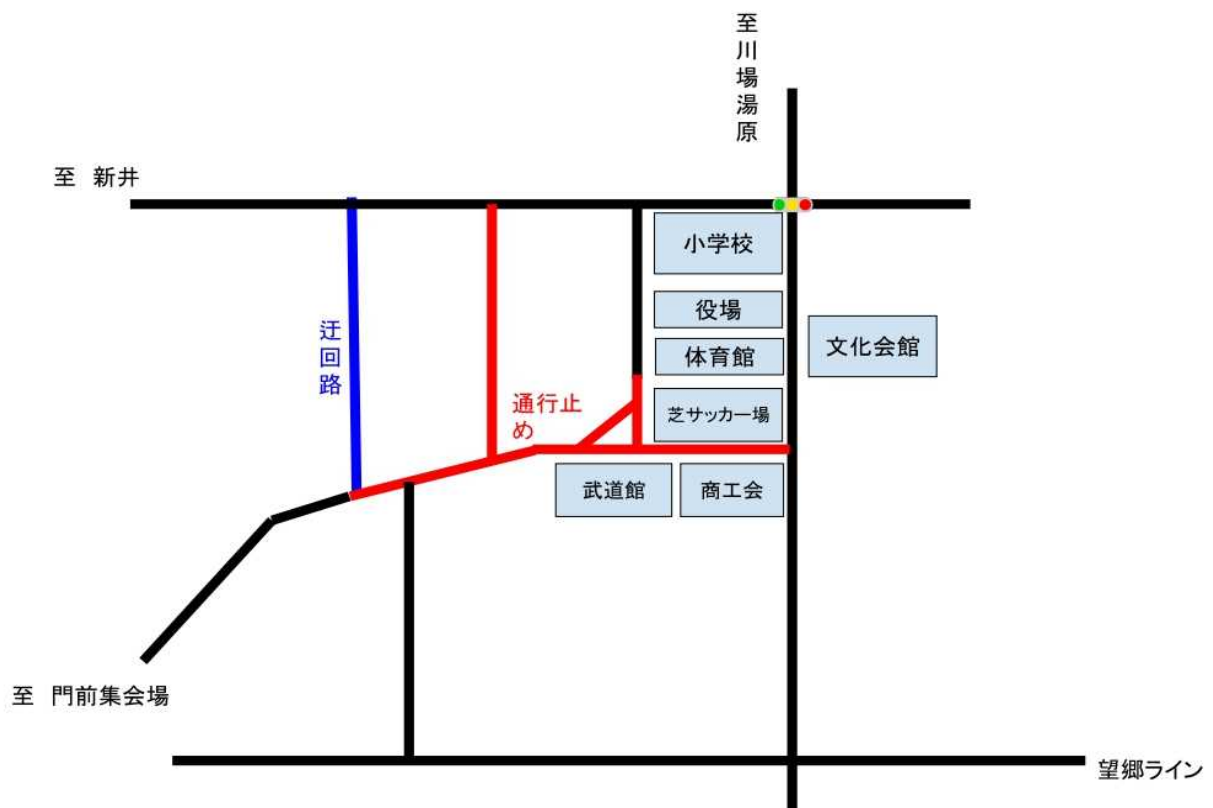
9月23日(土・祝)～9月24日(日)に第9回上州武尊山スカイビュートレイルが開催されます。つきましては、23日の午前4時頃から午前7時頃に川場村スポーツ広場(芝サッカー場)周辺の道路の一部が通行止めとなります。村民のみなさまへは、ご不便をおかけしますが、ご理解とご協力をお願いいたします。詳細については、下の図のとおりです。各部門のスタートが終了しましたら交通規制を解除いたします。

部門

128km スタート時間：23日 午前4時 エントリー人数約330名

80km スタート時間：23日 午前7時 エントリー人数約460名

※9月22日(金)の午後が大会のエントリー者の受付となっております。川場村体育館周辺の混雑が予想されますのでご承知おき願います。



※この大会は、武尊山を中心に川場村、みなかみ町、片品村をコースとした大会です。基本的には、登山道などがコースとなっておりますが、一部村内の集落を通ります。村民のみなさまへは、ご迷惑をおかけしますが、ご承知おきいただきますようお願いいたします。裏面にコース図を貼らせて頂きます。

おおよその集落通過時間

門前地区 : 23日 4:00から23日 8:00

川場湯原地区(太郎) : 23日 14:00から24日 5:00

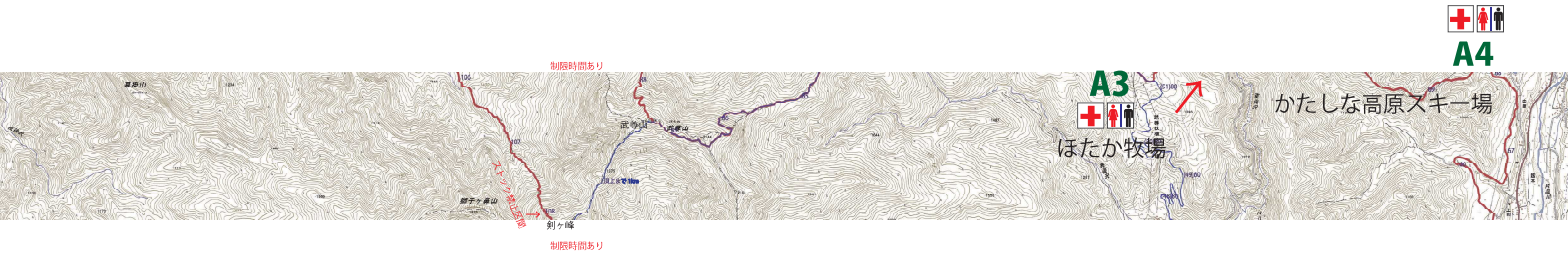
中野地区 : 23日 17:00から24日 14:00

問合せ：NPO法人 上州武尊山スカイビュートレイル
電 話：070-4476-4565

Sky View Trail 2023

A2  
ほうだいぎスキー場

W1 
裏見の滝駐車場



オグナほたかスキー場

A5   

W2 
十二様

A1  
川場スキー場第4駐車場

桐木平キャンプ場

樹恵里
A7    

赤倉橋分岐
A6  

車両有り
赤倉林道分岐

W3 
二チネン前

浅松山
W4


CP

- 凡 例 -

A エイドステーション

W ウォーターステーション

CP チェックポイント

 大会本部・スタート・フィニッシュ

 救護所

 仮設トイレ  公衆トイレ

 仮眠所  ドロップバック

Start & Finish
 
  

W5   
CP 雨乞山

6